

PRZEWODNIK

**PO ATRAKCJACH
NIECHORZA
I OKOLIC**



DOM GOŚCINNY

Park Miniatur Latarni Morskich

park-miniatur-latarni.pl/pl

, ul. Ludna 16

+48 691 977 977



0.1 km *

Jedno miejsce - wiele interesujących obiektów o niemałej wartości historycznej. Wprawdzie w wersji pomniejszonej, ale dzięki temu każdej budowli można się przyjrzeć dokładnie ze wszystkich stron. Oczywiście w Parku Miniatur Latarni Morskich w Niechorzu dominują modele wież nawigacyjnych na wybrzeżu. Są też inne obiekty, np. ORP Orzeł czy zrekonstruowana bliza.

GIGAPARK - dmuchańce w Niechorzu

gigapark.pl

, ul. Polna 31

+48 792 435 004



0.1 km *

Odkryj niesamowity świat zabawy w GIGAPARK Dmuchany Park Rozrywki, gdzie przygoda czeka na każdego! Zapraszamy do naszego dmuchańcowego raj, idealnego miejsca dla dzieci do aktywnej zabawy i rodzi...

Aleja Róż i Zakochanych

, ul. Klifowa



2.6 km *

Aleja Róż i Zakochanych to niezwykle urokliwe miejsce, zlokalizowane na samym klifie. To wspaniała atrakcja dla zakochanych i nie tylko. Wzdłuż alejek rosną piękne krzewy i niemal 150 gatunków róż. Nie brakuje też tablic z miłosnymi wyznaniemami w językach obcych i objaśnieniem znaczeń kwiatów. Uroku całości dodają rzeźby Romea i Julii i Małego Księcia i Róży.

Park linowy Gibon

gibonpark.pl

, ul. Władysława Łokietka

+48 608 400 727



2.7 km *

Park linowy Gibon w Rewalu to świetny sposób na aktywne i rodzinne spędzenie czasu na urlopie. Dostępnych jest tu 9, zróżnicowanych pod względem trudności tras, ze 130 przeszkodami do pokonania. Nie zabrakło także dwóch tras szkoleniowych, boiska do gry w bule i siłowni na świeżym powietrzu. Park otwarty jest w lipcu i sierpniu oraz w wybrane weekendy września.

* odległość przybliżona, liczona od centrum Niechorza

Kręgielnia

, ul. Wojska Polskiego 3

+48 914 814 700



3.0 km *


Kręgle to zawsze świetny pomysł na spędzenie czasu z rodziną lub znajomymi, także podczas urlopu. W Pogorzeliczy pograć można na przykład w ośrodku Sandra Spa. Stworzona tu kręgielnia jest ogólnodostępna i może skorzystać z niej każdy, nawet nie będąc zameldowanym w hotelu. Do dyspozycji graczy pozostają 4 nowoczesne tory do gry, a także 2 stoły do bilarda.

Kompleks basenowy Sandra

sandra-aquapark.pl

, ul. Wojska Polskiego 3

+48 914 814 788



3.0 km *


W Ośrodku Sandra SPA mieści się również ogólnodostępny aquapark wyposażony w wiele wodnych atrakcji, takich jak: baseny kryte odkryte, solankowy, "dzikie rzeki", jacuzzi, zjeżdżalnie kryte, zjeżdżalnie zewnętrzne, ścianki wspinaczkowe, sauna sucha, baseny termalne, wodna ścieżka do masażu stóp, teparium, wodna dżungla i plac zabaw dla dzieci i wiele innych.

Park linowy Revolta

revoltasport.pl

, ul. Wojska Polskiego 17

+48 888 370 760



3.0 km *

To miejsce idealne dla miłośników sportu, adrenaliny i emocji. Do dyspozycji śmiałków są tu 4 zróżnicowane pod względem trudności trasy - dla dzieci, trasa krótka dla osób pow. 140 cm wzrostu, trasa długa dla osób pow. 140 cm wzrostu oraz trasa wysoka dla osób pow. 155 cm i 13 lat. Można tu także spróbować swoich sił na przykład w zjeździe 50-metrową tyrolką.

Sosnowy bór Bażynowy




3.0 km *

Pogorzelicę i jej okolice porasta niezwykle cenny sosnowy bór bażynowy. To szczególny rodzaj lasu, który w Polsce pokrywa jedynie 50 km² powierzchni, wyłącznie piaszczystych podłożu. Rozciąga się on w wąskim pasie stąd do Mrzeżyna na wschodzie. Bory bażynowe cechują się luźnym drzewostanem, nieregularnymi koronami i poskręcanymi pniami i konarami.

* odległość przybliżona, liczona od centrum Niechorza

Jezioro Konarzewo



3.0 km *

Tuż obok Pogorzeliczy znajduje się zarastające jezioro Konarzewo, nazywane też Bagnem Pogorzeliczkim. To płytki zbiornik, obrośnięty dookoła lasem sosnowo-dębowym. Obszar ten jest też siedliskiem populacji ptactwa wodno-błotnego z pobliskiego rezerwatu jeziora Liwia łuża. To teren idealny na wyciszające, spokojne spacer, przejażdżki rowerowe, czy wędkowanie.

Szlak Leśnym Duktem



3.0 km *

Ten szlak rowerowy oznaczony jest kolorem żółtym i prowadzi przez 6,6 km po okolicach Pogorzeliczy. Wycieczka rozpoczyna się przy zabytkowym dworcu kolejki wąskotorowej. Jadąc dalej i przejeżdżając przez Liwski Las mijamy, zarastające Jezioro Konarzewo, "Bielikowe Wydmy" i teren jednostki wojskowej. Trasa zahacza też o plażę i kończy się w miejscu jej rozpoczęcia.

Kolejka Retro w Rewalu

+48 609 316 792



3.7 km *

Gmina Rewal oferuje niesamowitą oraz ciekawą atrakcję, która jest jednocześnie uzupełnieniem oferty przewozowej. Jest to ciuchcia stylizowana na "Retro", uroczy pojazd z dwoma wagonami, k...

Dworzec Śliwin



3.7 km *

Dworzec w Śliwinie to nowo wybudowany obiekt, o ciekawej, nowoczesnej bryle, wzniesiony przy okazji modernizacji Nadmorskiej Kolejki Wąskotorowej, która zakończyła się w 2013 roku. Dawniej, była tu zwykła, betonowa wiata. Część budynku dworca przeznaczona jest na wynajem. Przez Dworzec w Śliwinie, wąskotorówka przejeżdża codziennie kilkanaście razy.

* odległość przybliżona, liczona od centrum Niechorza

Szlak Rewalska Kraina Słońca



3.7 km *

Szlak rowerowy Rewalska Kraina Słońca oznaczony jest kolorem żółtym i liczy sobie ok. 10 kilometrów. Rozpoczyna się przy wejściu do hali sportowej w Rewalu i mija po drodze m.in. Aleję Róż i Zakochanych, taras widokowy, pomnik rybaka, przystań rybacką oraz dworce wąskotorówki w Trzęsaczu, Rewalu i Śliwinie. Trasa kończy się w miejscu jej rozpoczęcia, przy hali.

Wschodni Szlak Łącznikowy



3.7 km *

Rowerowy "Wschodni Szlak Łącznikowy" oznaczony kolorem czarnym i mierzący 4,2 km długości, przebiega przez miejscowości Rewal i Niechorze i rozpoczyna swój bieg w Rewalu, przy skrzyżowaniu ulic Władysława Łokietka i Matejki. Prowadzi on w kierunku Niechorza i Latarni Morskiej. Szlak kończy się w centrum Niechorza, przy zabytkowej stacji dworzec kolejki wąskotorowej.

Rewalskie wieloryby



3.7 km *

Dwa żeliwne, potężne posągi wielorybów, to symbole Rewala zdobiące jego centrum. Ważą 10 oraz 5 ton i noszą łacińskie imiona Ventus i Fluctus. W zasadzie, są to szkielety wielorybów, wykonane z odpornej na pogodę, wzmacnianej stali. Tuż obok znajdują się też podświetlana w nocy fontanna i platforma widokowa. To miejsce uwielbiane przez rodziny z dziećmi.

RewalLove Museum

, ul. Słonecznikowa 9

+48 725 108 777



3.8 km *

RewalLove Museum to miejsce, gdzie marzenia się spełniają, a wyobraźnia zamienia się w słodkie i kolorowe doznania.

* odległość przybliżona, liczona od centrum Niechorza

Bajkowa Chata

bajkowa-chata.pl

, ul. Słonecznikowa

+48 787 752 302



3.8 km *

Bajkowa Chata w Rewalu to magiczne miejsce. Tutaj, w jednym miejscu spotkać można w lesie Jasia i Małgosię, poznać groźną Królową Śniegu i przestraszyć się Czarownic czy Draculi. Można też zaznać złudzenia optycznego w pokoju Amesera. To idealna atrakcja dla rodzin z dziećmi i nie tylko - każdy znajdzie tu coś interesującego, a zaskakujące widoki - gwarantowane!

Magiczny Labirynt Rewal. Czarnoksiężnik kontratakuje

magicznylabirynt.pl

, ul. Kamieńska

+48 505 668 321



4.0 km *

Zły Czarnoksiężnik z Północy chce zabrać nam wakacje. Chce sprowadzić na gminę Rewal złą pogodę! Nie pozwólmy mu na to! Razem! W Magicznym Labiryncie wcielisz się w Dobrego Maga, który uratuje tego...

Park Wieloryba

parkwieloryba.pl/pl

, ul. Kamieńska

+48 500 791 752



4.0 km *

Park Wieloryba w Rewalu, to fantastyczna atrakcja dla dzieci. Na najmłodszych czeka tu ponad 100 stworów z głębin mórz i oceanów: olbrzymie wieloryby, rekiny, kałamarnice i przeróżne gatunki ryb. Wszystkie stworzenia to repliki, których można dotknąć i zrobić sobie z nimi zdjęcie. Czekają tu także przyjacielski pirat, wygadane papugi, dmuchany zamek i plac zabaw.

* odległość przybliżona, liczona od centrum Niechorza