

PRZEWODNIK

**PO ATRAKCJACH
NIECHORZA
I OKOLIC**



DOM WCZASOWY KARAT

Wakacje z klimatem

wakacjeklimatem.pl

, ul. Chopina 30



6,136.3 km *

WAKACJE Z KLIMATEM Piknik ekologiczny 20.07.2019 / sobota / 14:00 - 19:00 MUSZLA KONCERTOWA W ŚWINOUJŚCIU _____ W sobotę 20.07.2019 r. w Muszli Koncertowej w Świnoujś...

Park Miniatur i Kolejek

park-miniatur.pl

, ul. Dziwna

+48 502 284 588



6,157.4 km *

Park Miniatur i Kolejek w Dziwnowie to fantastyczna atrakcja dla małych i dużych. Znaleźć tu można miniatury latarni morskich polskiego wybrzeża oraz repliki lokomotyw, wagonów i parowozów z taborami, które wydają dźwięki i wypuszczają dym z kominów, jak prawdziwe pociągi. Wszystko stworzone jest ręcznie, z wielką starannością i dbałością o najmniejsze szczegóły.

Wioska Artystyczna Janowo

janowo.art


+48 665 477 754



6,164.0 km *

Wioska Artystyczna Janowo to kulturalno-artystyczne przedsięwzięcie działające od 2018 roku we wsi Janowo koło Rewala (gmina Karnice, powiat Gryfice, województwo zachodniopomorskie) pod patronatem...

Letniskowy Szlak Pobierowa



6,165.1 km *

Oznaczony na niebiesko, 5,5 km szlak, prowadzi po ulicach Pobierowa. Rozpoczyna się przy dworcu PKS i biegnie m.in. przez główną i najpopularniejszą ulicę Pobierowa - Grunwaldzką, gdzie w sezonie tętni życie turystyczne. Przejeżdżamy też m.in. przez ulice Ciechanowską, Mickiewicza, Orzeszkowej, Reymonta, Pomorską, Moniuszki, by zakończyć trasę przy ul. Zgody.

* odległość przybliżona, liczona od centrum Niechorza

Szlak Nadmorski im. Czesława Piskorskiego



6,165.1 km *

To pieszy szlak turystyczny będący częścią czerwonego szlaku nadmorskiego, który stanowi z kolei fragment Europejskiego Szlaku Dalekobieżnego E9, ciągnącego się od Portugalii, przez polskie wybrzeże, aż do Estonii. Szlak nadmorski przecina 5 z 7 miejscowości Wybrzeża Rewalskiego: Pobierowo, Pustkowo, Trzęsacz, Rewal i Niechorze.

Pałac Dreżewo



6,165.3 km *

Dreżewo to mała miejscowość, o której pierwsze wzmianki pochodzą z 1287r. Mieści się tu zabytkowy dwór wybudowany z inicjatywy kolejnego właściciela - radcy Schlutowa ze Szczecina, który w 1875 r. sprzedał wioskę Eduardowi von Bonin. Pałac przez wieki przechodził z rąk do rąk, aż w końcu stał się ruiną. Chodzą też legendy, że straszy tu duch hiszpanki Girony.

Magiczny Domek magicznydomek.com

, ul. Grunwaldzka 35

+48 913 864 207



6,165.5 km *

Magiczny Domek w Pobierowie to miejsce, w którym grawitacja nie istnieje, stół zwisa z sufitu i nie spada, a my chodzimy po stropie głową do góry. Wnętrze tej osobliwej atrakcji umeblowane i wyposażone jest całkiem standardowo, w przedmioty codziennego użytku, a mimo to nasze zmysły wariują, a poczucie równowagi ulega lekkiemu zachwianiu.

Dom Ewy Braun

, ul. Grunwaldzka



6,165.5 km *

Przy końcu ul. Grunwaldzkiej, za bazą ratowników, w otoczeniu drzew, stoi niewielki, drewniany domek, wokół którego przez lata narosło wiele interesujących opowieści. Według krążących pogłosek, w domku tym mieszkała Ewa Braun, która była kochanką, a następnie żoną Adolfa Hitlera. Dziś, dom niestety stoi pusty, jest zniszczony i można go oglądać tylko z zewnątrz.

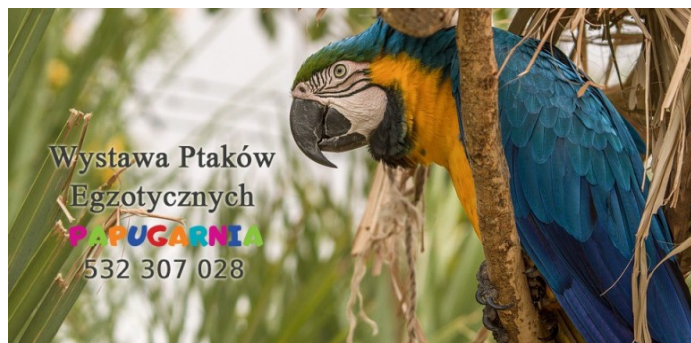
* odległość przybliżona, liczona od centrum Niechorza

Papugarnia

papugarnia.net/pobierowo.html

, ul. Jana z Kolna

+48 532 307 028



6,165.6 km *

Odrobina prawdziwej egzotyki nad swojskim Bałtykiem. Wizyta w Papugarni jest lepsza od wycieczki do zoo, gdyż tutaj piękne, mądre i ciekawskie ptaki mają do dyspozycji sporą wolierę, po której latają i dokazują całkiem swobodnie. A turyści wchodząc do środka mogą liczyć na to, że papugi usiądą im na ramieniu, np. skuszone trzymanym w dłoni papuzim przysmakiem.


Zachodni Szlak Łącznikowy



6,167.2 km *

Szlak ten oznaczony jest kolorem czarnym i liczy sobie 3,3 km długości, ciągnąc się przez Pobierowo do Pustkowa. Początek trasy ma swoje miejsce w Pobierowie na dworcu PKS i prowadzi następnie wzdłuż ulicy Grunwaldzkiej, przez podjazd Wysoczyzny Rewalskiej, lasy i zabytkowe wiązy szypułkowe w Pustkowie. Trasa ma swój koniec w okolicach Bałtyckiego Krzyża Nadziei.

Bałtycki Krzyż Nadziei



6,167.2 km *

Bałtycki Krzyż Nadziei stoi od roku 2007, na deptaku w Pustkowie, 100 metrów od morza. To wierna kopia krzyża z Giewontu w Tatrach. Krzyż został postawiony w odpowiedzi na słowa Jana Pawła II, wypowiedziane podczas jego wizyty w Szczecinie w 1987 r. Krzyż mierzy 19 m i waży 4,5 tony. Zimą, pod konstrukcją ustawiana jest pięknie oświetlona szopka bożonarodzeniowa.

Park Przyjaciół Pustkowa

, ul. Leśna



6,167.5 km *

Ten urokliwy, zadbane park znajduje się przy Bałtyckim Krzyżu Nadziei, nad samym brzegiem morza. Rosną tu starannie przystrzyżone krzewy, kolorowe rabatki kwiatowe i wiele drzew. Nie zabrakło nawet placu zabaw dla dzieci. W parku jest też nietypowa atrakcja, bowiem w pewnym miejscu kostkę brukową ułożono na obraz układu słonecznego, podświetlanego po zmroku,

* odległość przybliżona, liczona od centrum Niechorza

Neogotycki Kościół p.w. Miłosierdzia Bożego

, ul. Pałacowa 3

+48 913 862 451



6,168.1 km *

Podczas gdy fale niszczyły znajdujący się na klifie, kościół p.w. Św. Mikołaja, 26.08.1874 r. wszczęto budowę nowej świątyni. Wzniesiono ją w 6 lat i przeniesiono doń większość wyposażenia z zamkniętego kościoła na klifie, m.in. kazalnicę, dzwony, obrazy i cenny, barokowy ołtarz. Podczas II wojny Światowej kościół zniszczono i wymagał on renowacji i odbudowy.

Drzwi do przygody - Zew Dżungli

drzwidoprzygody.business.site

, ul. Kamieńska 9

+48 507 190 167




6,168.5 km *

Przygoda, zabawa, wiedza, przyroda- trafia do Ciebie którekolwiek z tych haseł? Jeśli tak to myślisz podobnie jak my! Stworzyliśmy wspólnie przedsięwzięcie "drzwi do przygody", czyli seria...

Minigolf

, ul. Kamieńska

+48 506 650 195



6,168.5 km *

To świetny sposób na rodzinne spędzenie czasu podczas urlopu, który spodoba się i dzieciom i dorosłym. Tor w Trzęsaczu to pierwszy w Polsce, profesjonalny Minigolf filcowy. Mogą być tu nawet rozgrywane międzynarodowej rangi zawody. Tor mieści się przy ścieżce pieszo-rowerowej, łączącej Pustkowo i Trzęsacz. To fantastyczna zabawa i zdrowa aktywność w jednym.

Zespół pałacowo-folwarczny

, ul. Kamieńska 9



6,168.5 km *

To najstarszy dwór w Trzęsaczu i okolicy, pochodzący z początku XVII w. Pałac, na przestrzeni wieków był jednak kilkakrotnie przebudowywany i remontowany, a w I połowie XVIII wieku został całkowicie odbudowany na kamiennych fundamentach. Teren wokół pałacu zajmuje piękny, wiekowy ogród. Obecnie, pałac i folwark zostały zamienione w zespół wypoczynkowo-rekreacyjny.

* odległość przybliżona, liczona od centrum Niechorza

Tor Quadów

quadtrex.wix.com/quady

, ul. Kamieńska

+48 723 124 335



6,168.5 km *

Bezpieczna jazda quadem jest możliwa i to w Trzęsaczu, gdzie mieści się specjalnie przygotowany i profesjonalnie zabezpieczony tor do jazdy, zarówno dla dzieci jak i dorosłych. Przed przejażdżką, każdy musi ubrać kask i odbyć szkolenie z bezpiecznej jazdy. Każdy pojazd natomiast jest odpowiednio przygotowywany. To fantastyczna, wakacyjna atrakcja dla całej rodziny.

Platforma widokowa



6,168.5 km *

W Trzęsaczu, tuż przy ruinach gotyckiego kościoła, nad plażą, mieści się wysoka na 20 m n.p.m., konstrukcja ze stali i żelbetu. To platforma widokowa, z której rozciągają się piękne widoki na morze, odległy horyzont i szybujących na niebie paralotniarzy. Można z niej zejść schodami, bezpośrednio na plażę. Po zmroku, konstrukcję ozdabia wielokolorowa iluminacja.

* odległość przybliżona, liczona od centrum Niechorza